






			<div><div>KARTA DOKUMENTACYJNA OTWORU WIERTNICZEGO</div><div><div><div>Temat:           Bielkowo - rozbudowa oraz przebudowa dróg gminnych</div><div>System wiercenia: mechaniczny</div></div><div><div>Nr otworu:   4</div><div>Rzędna:     104,50mnpm</div><div>Data wyk.: 17.06.2021</div><div>Nr arch.:    1895/2021</div></div></div></div>												
śr. rur i głęb. zanurowania	średnica i rodzaj świda	głęb. nawierc. i ust. zw. wody	głębokość w mppt	profil litologiczny	miąższość warstwy w m	OPIS MAKROSKOPOWY GRUNTU						rodzaj i głęb. pobranej próby	nr warstwy geotechnicznej		
						Rodzaj i barwa gruntu x=____; y=____	geneza i stratygrafia	wilgotność	liczba walczków	stan gruntu	zawartość CaCO w %				
1	2	3	4	5	6	7	8	9	10	11	12	13	14		
	-		1,0		0,80	nN - nasyp niekontrolowany			-				-		
	-				0,70	Pd//π - piasek drobny // pył		-	-	szg			III		
	-				0,60	Pd - piasek drobny		-	-	szg			III		
	-				0,50	Pd//π - piasek drobny // pył		-	-	szg			III		
	-				0,40	Pg - piasek gliniasty		-	-	pl			IIa		
	-														
SKALA: 1:50							Opracowała: Małgorzata Jelito							Zał. nr: 4.4	